
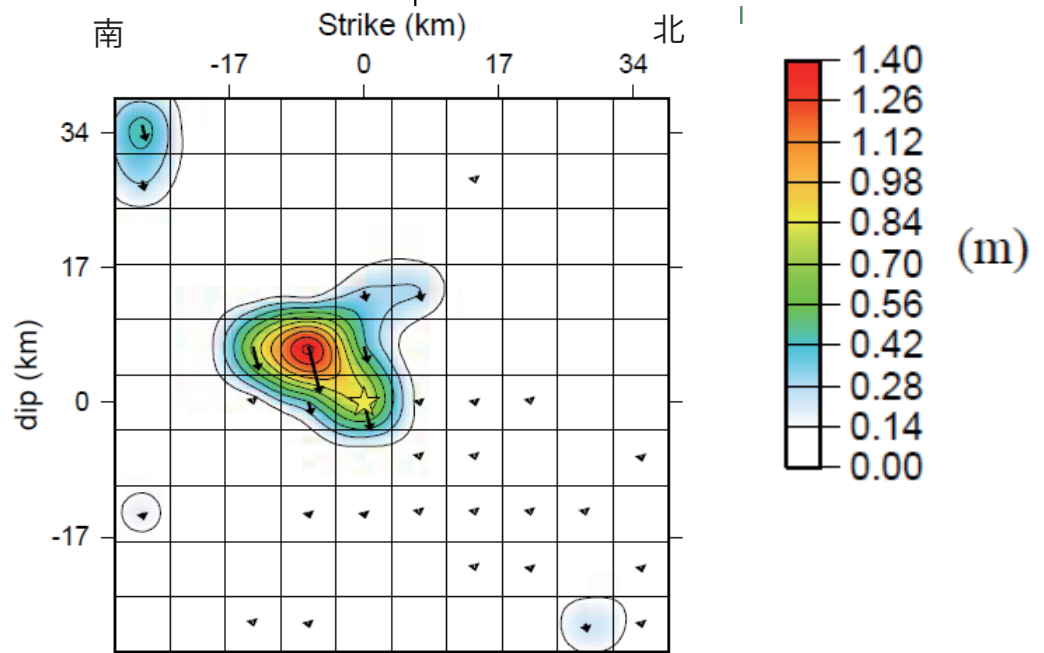


低角東傾斜の節面を  
断層面とした場合  
(Strike,Dip,Slip) = ( 15.0, 20.0, -76.0)

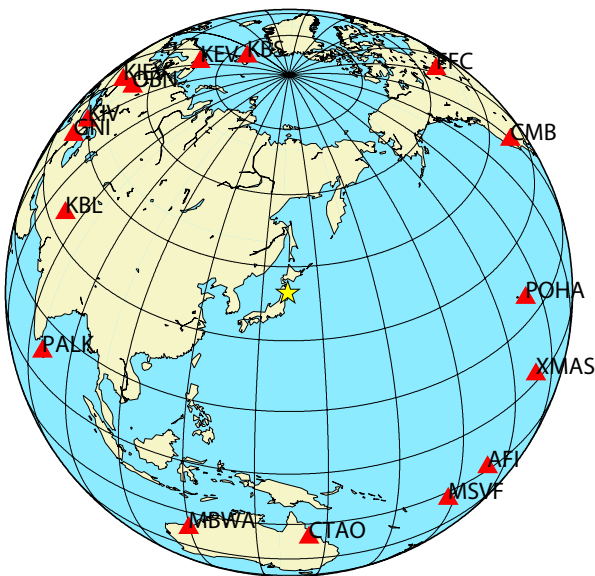


仮定したメカニズム解 (USGS-CMT による)

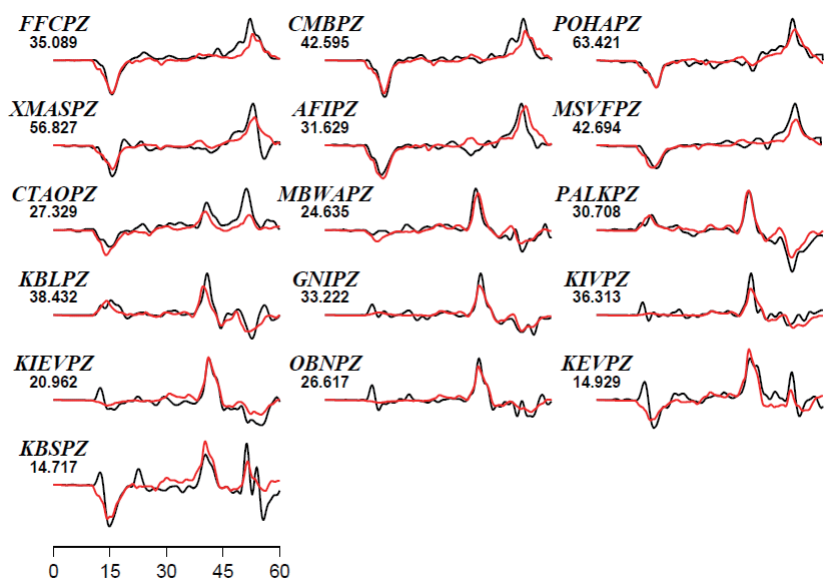
地震時すべり分布と余震分布との比較



断層面上でのすべり分布 (☆は震源:破壊開始点)



使用した観測点分布



観測波形 (黒) と理論波形 (赤) の比較